

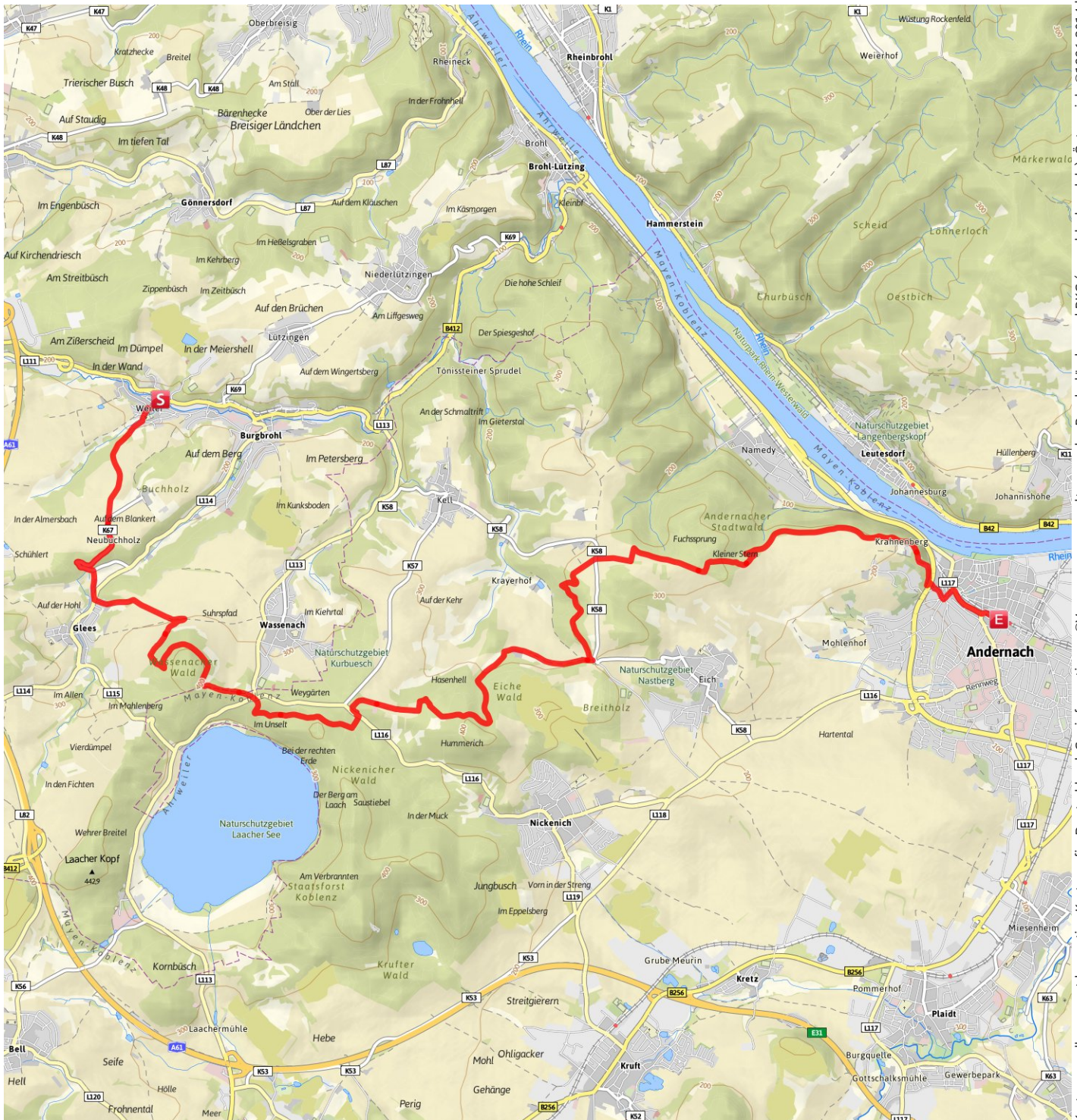


Auf dem Vulkanweg vom Haltepunkt Weiler über Buchholz und den Lydiaturm am Laacher See nach Andernach am Rhein



Gütesiegel	BASIC	Länge	21,4 km	Schwierigkeit	mittel
Bewertungen	☆☆☆☆ (0)	Höhenmeter	▲ 638 m	Kondition	☆☆☆☆☆☆
Erlebnis	☆☆☆☆☆☆		▼ 737 m	Technik	☆☆☆☆☆☆
Landschaft	☆☆☆☆☆☆	Dauer	6:05 h		

Empfohlene Jahreszeiten J F M A M J J A S O N D



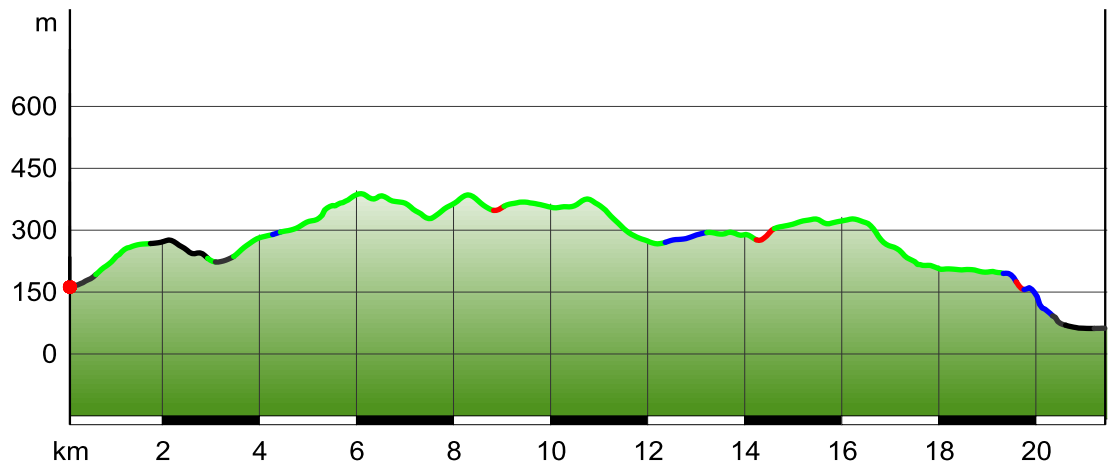
Kartengrundlagen: outdooractive Kartografie; Deutschland: Geoinformationen ©Vermessungsverwaltungen der Bundesländer und BKG (www.bkg.bund.de), Österreich: ©1996-2014 here. All rights reserved., ©BEV 2012, ©Land Vorarlberg, Italien: ©1994-2014 here. All rights reserved., ©Autonome Provinz Bozen – Südtirol – Abteilung Natur, Landschaft und Raumentwicklung, Schweiz: Geodata ©swisstopo (5704002735)



Auf dem Vulkanweg vom Haltepunkt Weiler über Buchholz und den Lydiaturm am Laacher See nach Andernach am Rhein

Wegeart

Asphalt	1.5 km
Schotterweg	1.8 km
Weg	15.7 km
Pfad	0.8 km
Straße	1.7 km



Beschreibung

Kurzbeschreibung

Der Vulkanweg führt zwischen Weiler und Andernach über Buchholz, den Lydiaturm und den Krahenberg nach Andernach am Rhein.

Tolle Ausblicke auf die Burg Olbrück und das Brohltal begleiten Sie bis zum Lydiaturm, wo Sie auch den Laacher See perfekt überblicken. Die weiten Blicke erstrecken sich ab dem Laacher See auf das untere Brohltal und die Pellenz, bevor sich bei Namedy und auf dem Krahenberg tolle Ausblicke über das Rheintal öffnen.

Der Weg ist durchgehend mit der Markierung "V" gekennzeichnet.

Wegbeschreibung

Vom Bahnhofhaltepunkt in Weiler folgen Sie der Wegemarkierung "V" über die *Hauptstraße* ortseinwärts. Über den *Buchholzer Weg* gelangen Sie entlang der Kirche St. Vitus in den *Almersbacher Weg*. Dieser geht in einen Feldweg über und steigt in einem Waldstück an. Auf der Höhe erreichen Sie erste Ausblicke in Richtung der Klosterruine Buchholz (ein Abstecher lohnt sich) und zurück über das obere Brohltal.

Kurz vor Neubuchholz stoßen Sie auf die Kreisstraße K67, der Sie bergab folgen, um sodann rechts abzubiegen und über die Wohnstraße *An der Etwiese* den Ort Gles zu erreichen. Überqueren Sie dort die *Burgbrohler Straße* und folgen Sie der Straße *Klucksborn* ortsauswärts bergauf in Richtung

Osten. Entlang einer Allee erreichen Sie bald einen asphaltierten Weg, dem Sie kurz nach links folgen um dann spitzwinklig nach rechts in Richtung Veitskopf abzubiegen.

Am Waldrand entlang genießen Sie tolle Ausblicke in Richtung Burg Olbrück, bevor Sie nach der Umrundung des Veitskopfs den Lydiaturm erreichen. Nach dessen Besteigung lohnt sich eine Rast im Gasthof Waldfrieden oberhalb des Laacher Sees.

Durch den Wald führt der Weg weiter am Kraterrand des Laacher Sees entlang nach Osten. Nach der Überquerung der L116 geht es auf schmalen Pfad im Wald bergan und anschließend über die Höhen in Richtung des Berges Hummerich. Nach einigen schönen Aussichtspunkten fällt der Weg steil ab und führt anschließend entlang des Wernershofs wieder ansteigend in Richtung Eich.

Kurz vor Erreichen der K58 biegen Sie links ab und wandern durch den Wald abwärts. Nach ca. 1,5 km geht es auf einem Pfad wieder nach rechts bergan bis zur K58, die Sie nun überqueren. Im Bereich der Hochspannungsleitungen lohnt sich ein letzter Blick zurück ins Brohltal, bevor es am Waldrand entlang zum Hochkreuz geht. Von hier öffnen sich tolle Blicke über die Pellenz und den Ort Eich.

Vom Hochkreuz geht es nun stetig bergab durch den Wald. Oberhalb von Namedy werden Sie auf einzelne Aussichtspunkte mit tollen Blicken über das Rheintal treffen. Am Waldrand entlang wandern Sie über das Plateau weiter bis zum Krahenberg oberhalb von Andernach. Hier haben Sie eine tolle

Auf dem Vulkanweg vom Haltepunkt Weiler über Buchholz und den Lydiaturm am Laacher See nach Andernach am Rhein

Aussicht über Andernach und das Rheintal mit dem Neuwieder Becken.

Die letzte Etappe führt nun steil bergab, unter der B9 hindurch ins Stadtgebiet von Andernach. Über die *Krahenbergstraße*, die *Bismarckstraße* und die *Breite Straße* erreichen Sie schon bald das Ziel am Bahnhof Andernach.

Tipp des Autors

Unbedingt den tollen Ausblick vom Lydiaturm genießen!

Karte/Karten

Eifelverein Nr. 10

Öffentliche Verkehrsmittel

Startpunkt am Haltepunkt Weiler: Die Brohltalbahn ("Vulkan-Expreß") fährt vom Bahnhof Brohl am Rhein (dort Anschluss von der MittelrheinBahn RB 26 von Köln und Koblenz) zum Haltepunkt Weiler. Die Züge verkehren im Sommer fast täglich, im Winter gilt ein eingeschränkter Fahrplan. Am Haltepunkt Weiler halten zusätzlich die Buslinien 801, 802, 805, 813 und 816.

Ziel Bahnhof Andernach: Vom Ziel dieser Tour, dem Bahnhof Andernach, verkehren mehrmals stündlich Züge der Linien RE 5 und RB 26 in Richtung Bonn/Köln bzw. Koblenz. Auch starten hier die Züge der Pellenz-Eifel-Bahn RB 92 in Richtung Mayen und Kaisersesch. Busse verkehren u. a. nach Neuwied (Linie 335) und Maria Laach (Linie 310).

Weitere Bushaltestellen im Wegeverlauf:

- Glees Burgbrohler Straße (Linie 801 Mo-Fr)
- Waldfrieden / Laacher See (Linie 310 Mo-Sa, 801 Mo-Fr, 807 Mo-Fr, 810 Sa/So)
- Kell Abzweig (Linie 310 Mo-Sa)
- Kell Jakobstal (Linie 978 an Schultagen)

Fahrplanauskunft: www.vrminfo.de

Weitere Infos / Links

www.brohltalbahn.de

Eigenschaften

aussichtsreich

Streckentour



geologische Highlights mit Einkehrmöglichkeit

Autor und Quelle

Autor	Michael Hergarten
erstellt	17.04.2014
geändert	01.06.2014
Quelle	outdooractive.com-Community

Bilder



An der katholischen Kirche "St. Vitus" vorbei geht es durch Weiler.
Autor Michael Hergarten
Quelle outdooractive.com-Community



Auf den Höhen schweift der Blick über die Klostersruine Buchholz zum Veitskopf.
Autor Michael Hergarten
Quelle outdooractive.com-Community

Auf dem Vulkanweg vom Haltepunkt Weiler über Buchholz und den Lydiaturm am Laacher See nach Andernach am Rhein



Hinter Gleees geht es in Richtung Veitskopf weiter.
Autor Michael Hergarten
Quelle outdooractive.com-Community




Blick vom Lydiaturm auf den Laacher See.
Autor Michael Hergarten
Quelle outdooractive.com-Community



Am Wegesrand steht der Lydiaturm mit seinen tollen Ausblicken über den Laacher See und das Brohltal.
Autor Michael Hergarten
Quelle outdooractive.com-Community



Hinter dem Gasthaus Waldfrieden öffnet sich der Blick in Richtung Siebengebirge.
Autor Michael Hergarten
Quelle outdooractive.com-Community



Blick zurück in Richtung Brohltal.
Autor Michael Hergarten
Quelle outdooractive.com-Community

Auf dem Vulkanweg vom Haltepunkt Weiler über Buchholz und den Lydiaturm am Laacher See nach Andernach am Rhein



Am Waldrand entlang geht es weiter in Richtung Rhein.
Autor Michael Hergarten
Quelle outdooractive.com-Community



Blick vom Krahenberg über Andernach und das Rheintal mit dem Neuwieder Becken.
Autor Michael Hergarten
Quelle outdooractive.com-Community



Rast am Hochkreuz oberhalb von Eich.
Autor Michael Hergarten
Quelle outdooractive.com-Community



Wegemarkierung des "Vulkanweg" (gesamte Strecke Weiler - Andernach)
Autor Michael Hergarten
Quelle outdooractive.com-Community



Oberhalb von Namedy öffnet sich der Blick rheinabwärts.
Autor Michael Hergarten
Quelle outdooractive.com-Community