



Vom Bahnhof Oberzissen über die Burg Olbrück und den Steckenberg nach Bad Neuenahr

→ 21.9 km | ⌚ 6:00 h | ⚡ 535 m | ⚡ 676 m | Schwierigkeit schwer



Kartengrundlagen: outdooractive Kartografie; Deutschland: ©GeoBasis-DE / BKG 2016, ©GeoBasis-DE / GeoBasis.mrw 2016, Österreich: ©1996-2016 here, All rights reserved., ©BEV 2012, ©Land Vorarlberg, Italien: ©1994-2016 here, All rights reserved., ©Autonome Provinz Bozen – Südtirol – Abteilung Natur, Landschaft und Raumentwicklung, Schweiz: Geodata ©swisstopo



Vom Bahnhof Oberzissen über die Burg Olbrück und ...

→ 21.9 km

🕒 6:00 h

▲ 535 m

▾ 676 m

Schwierigkeit schwer





Vom Bahnhof Oberzissen über die Burg Olbrück und ...

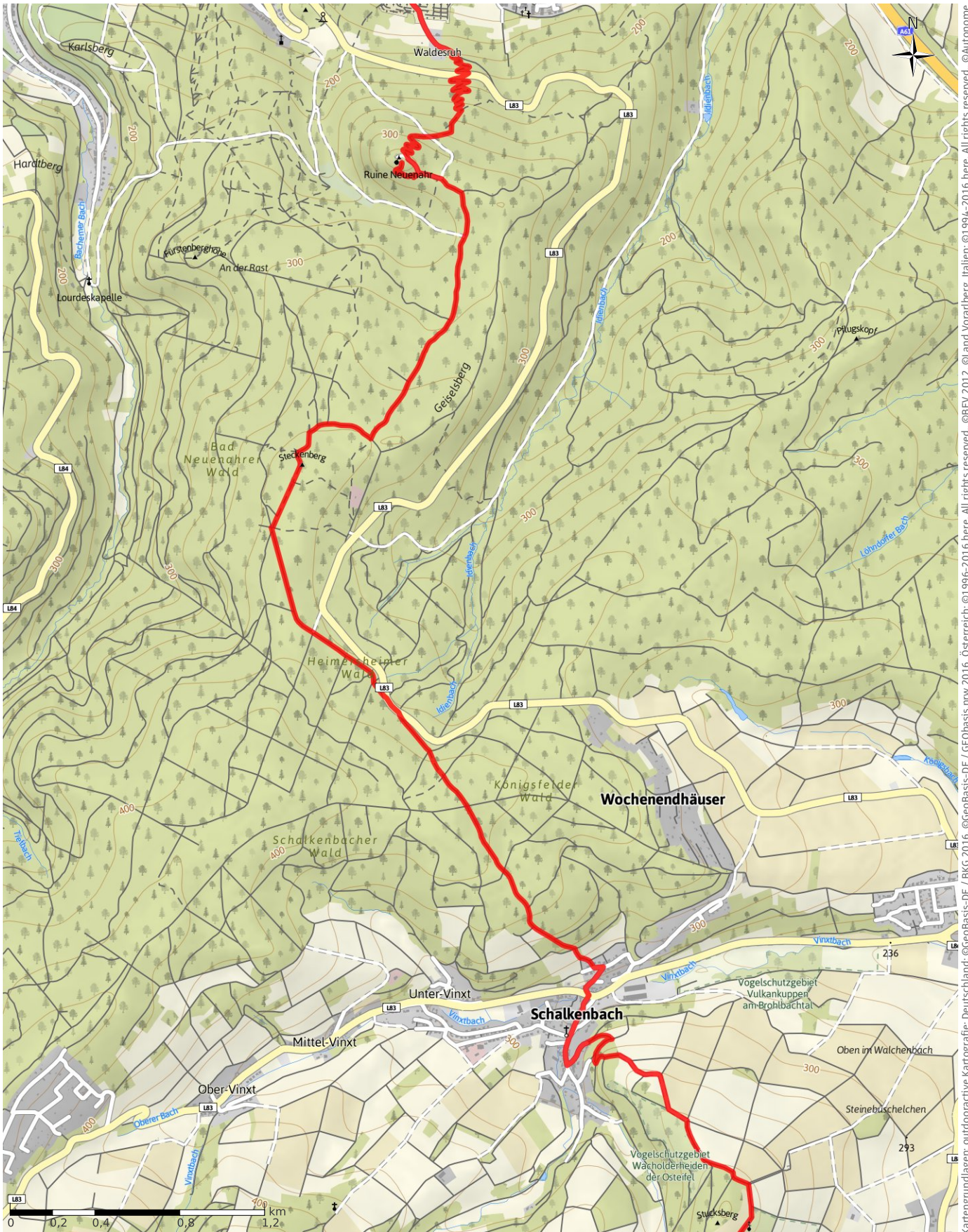
← 21.9 km

🕒 6:00 h

▲ 535 m

▼ 676 m

Schwierigkeit schwer



Kartengrundlagen: outdooractive Kartografie; Deutschland: ©GeoBasis-DE / BKG 2016, ©GeoBasis-DE / GEObasis.mw 2016, Österreich: ©1996-2016 here. All rights reserved., ©Autonome Provinz Bozen – Südtirol – Abteilung Natur, Landschaft und Raumentwicklung, Schweiz: Geodata ©swisstopo

Vom Bahnhof Oberzissen über die Burg Olbrück und ...

→ 21.9 km | ⌚ 6:00 h | 🏔️ 535 m | 🏔️ 676 m | Schwierigkeit schwer



Kartengrundlagen: outdooractive Kartografie; Deutschland: ©GeoBasis-DE / BKG 2016, ©GeoBasis-DE / GEObasis.mw 2016, Österreich: ©1996-2016 here. All rights reserved., ©BEV 2012, ©Land Vorarlberg, Italien: ©1994-2016 here. All rights reserved., ©Autonome Provinz Bozen – Südtirol – Abteilung Natur, Landschaft und Raumentwicklung, Schweiz: Geodata ©swisstopo

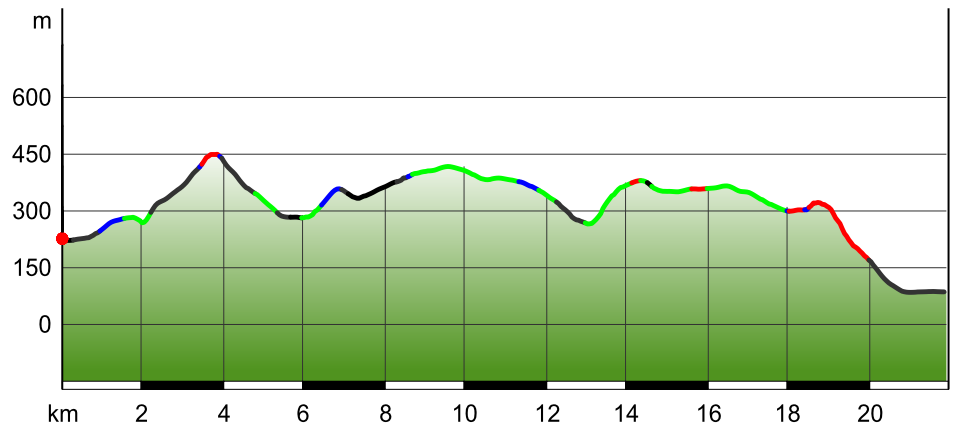


Vom Bahnhof Oberzissen über die Burg Olbrück und ...

Wegart

Asphalt	5.9 km
Schotterweg	2.1 km
Weg	9.2 km
Pfad	2.7 km
Straße	1.9 km

Höhenprofil



Tourdaten

Regionaler Wanderweg

Strecke ↔ 21.9 km

Dauer ⌚ 6:00 h

Aufstieg ▲ 535 m

Abstieg ▼ 676 m

Schwierigkeit schwer

Kondition ●●●●●

Technik ●●●●●

Höhenlage



Beste Jahreszeit

JAN | FEB | MÄR
 APR | MAI | JUN
 JUL | AUG | SEP
 OKT | NOV | DEZ

Bewertungen

Autoren

Erlebnis ●●●●●

Landschaft ●●●●●

Community

Tour (0) ★★★★★

Weitere Tourdaten

Eigenschaften

ÖPNV-freundlich	aussichtsreich
geologische Highlights	Geheimtipp
Streckentour	kulturell / historisch

Auszeichnungen (& Barrierefreiheit)

🍴 Einkehrmöglichkeit



Michael Hergarten

19.02.2016

Die Tour stellt eine längere Streckenwanderung ab dem Bahnhof Oberzissen dar.

Mit der Burg Olbrück, dem Stocksberg oberhalb von Dedenbach, dem Steckenberg und dem Neuenahrer Berg weist diese Route zahlreiche schöne Aussichtspunkte auf. Gleichwohl geht es auch kilometerweit durch ausgedehnte ruhige Wälder bis in die Kurstadt Bad Neuenahr.

Diese Streckentour vom Bahnhof Oberzissen nach Bad Neuenahr bietet eine sehr abwechslungsreiche Streckenführung - auf aussichtsreiche Passagen mit Blicken bis ins Siebengebirge und zum Kölner Dom folgen tiefe Wälder!

Vom Bahnhof Oberzissen geht es zunächst entlang des Sauerbrunnens aufwärts zur Burg Olbrück oberhalb von Hain. Der Bergfried kann bestiegen werden und bietet einen tollen Rundumblick! Nach der Burgbesichtigung wird das Brohltal durchquert, bevor es wieder aufwärts nach Oberdürenbach geht.

Über die Höhen wandern Sie anschließend oberhalb von Dedenbach und Königsfeld bis nach Schalkenbach im Vinxtbachtal. Nach dessen Durchquerung genießen Sie ein ausgedehntes Waldgebiet bis nach Bad Neuenahr. Im Wald warten zwei weitere Aussichtstürme auf Sie!

Vom Bahnhof des Kurorts können Sie mit der Ahrtalbahn zu Ihrem Ausgangspunkt zurückkehren.

Autorentipp

Kurz nach dem Start in Oberzissen unbedingt



Vom Bahnhof Oberzissen über die Burg Olbrück und ...

das quellfrische eisenhaltige Mineralwasser am Sauerbrunnen probieren!

Neben einer Besichtigung der Burg Olbrück lohnen die Abstecher zum Königssee und zum Waldgut Schirmau!

Wegbeschreibung

Verlassen Sie das Bahnhofsgelände in **Oberzissen** bergab und überqueren Sie sogleich die Brohltalstraße. Folgen Sie der Neustraße, die nach wenigen Metern in die Bachstraße übergeht. Hier treffen Sie auf die Wegemarkierung "B1" des **Brohltalwegs**.

Folgen Sie entweder dieser Markierung nach rechts oder machen Sie über die Straße Am Sauerbrunnen noch einen kleinen Abstecher zum Sauerbrunnen, wo Sie quellfrisches Mineralwasser probieren können. In beiden Varianten gelangen Sie im Anschluss zum Eisenbahnviadukt der Brohltalbahn. Nach der Unterquerung des Viadukts verlässt der Weg ansteigend die Ortslage. Nach ca. 2 km stoßen Sie auf die Markierung des Jacobswegs (schwarzes Dreieck auf weißem Grund). Biegen Sie hier nach rechts ab und durchqueren Sie das Quackenbachtal. Gleich darauf geht es steil ansteigend auf **Hain** zu. In Hain lohnt sich ein Abstecher zur **Burg Olbrück** mit ihrer tollen Fernsicht! Bei gutem Wetter blickt man vom Bergfried bis zum Siebengebirge und zum Kölner Dom.

Zurück in Hain folgen Sie nicht der Dorfstraße weiter bergab, sondern wenden sich sogleich wieder nach links (bzw. geradeaus) in die Dürenbacher Straße. Dieser kleinen Anwohnerstraße folgen Sie bis sie in einen Feldweg übergeht. Hier treffen Sie wieder auf den **Jacobsweg** (Markierung: schwarzes Dreieck auf weißem Spiegel). Folgen Sie dieser Markierung nun stets entgegen der Pfeilrichtung bis nach Bad Neuenahr. Zunächst am Hang des Burgberges verlaufend, durchqueren Sie bald bei **Holzwassen** das Brohltal um anschließend bergauf in Richtung **Büschhöfe** und **Oberdürenbach** zu wandern.

Nach Durchquerung des Orts biegen Sie am Ortsausgang nach rechts in den Königsseeweg ab. Wer etwas Zeit hat, kann von hier aus einen Abstecher zum nah gelegenen Königssee, einem alten mit Wasser gefüllten Basaltsteinbruch machen.

Wer direkt weiter läuft, taucht nach kurzer Zeit in ein Waldgebiet ein (hier lohnt ein Abstecher zum Waldgut Schirmau!), welches erst oberhalb von **Dedenbach** wieder verlassen wird. Hier ergeben sich tolle Ausblicke bis zur anderen Rheinseite. Abwärts geht es nun nach **Schalkenbach** und nach Durchquerung des

Vinxtbachtals wieder bergan.

Hier gelangen Sie in ein ausgedehntes Waldgebiet, das Sie bis kurz vor Bad Neuenahr begleiten wird. Unterwegs besteht am **Steckenberg** und am Neuenahrer Berg die Möglichkeit, auf Aussichtstürmen über die Baumwipfel zu schauen. Auch von hier ergeben sich tolle Ausblicke bis hin zum Kölner Dom und zurück zur Burg Olbrück.

Vom Neuenahrer Berg geht es auf steilen Pfaden bergab bis zum Kurpark von **Bad Neuenahr**. Durch die Fußgängerzone gelangen Sie durch das Zentrum bis zum Bahnhof, wo Sie zweimal pro Stunde die Züge der RB 30/39 in Richtung Remagen/Bonn bzw. Dernau/Ahrbrück erreichen.

Start der Tour

Bahnhof Oberzissen

Ende der Tour

Bahnhof Bad Neuenahr

Ausrüstung

Unbedingt ein Fernglas für die zahlreichen Aussichtsmöglichkeiten einstecken!

Informationsmaterial

Karte

Eifelverein Nr. 9 + 10

Weitere Infos und Links

www.brohltalbahn.de

Anreise



Diese Tour ist mit öffentlichen Verkehrsmitteln gut erreichbar.

Öffentliche Verkehrsmittel

Startpunkt am Bahnhof Oberzissen: Die Brohltalbahn ("Vulkan-Expreß") fährt vom Bahnhof Brohl am Rhein (dort Anschluss von der MittelrheinBahn RB 26 von Köln und Koblenz) zum Bahnhof Oberzissen. Die Züge verkehren im Sommer fast täglich, im Winter gilt ein eingeschränkter Fahrplan. Am Bahnhof Oberzissen halten zudem die Buslinien 802, 805, 806 und 816.

Ziel am Bahnhof Bad Neuenahr: Vom Ziel der Tour, dem Bahnhof Bad Neuenahr verkehrt 2x pro Stunde die Ahrtalbahn RB 30/39 in Richtung Remagen/Bonn bzw. Dernau/Ahrbrück. Zusätzlich gibt es Busverbindungen u. a. in Richtung Meckenheim (844/848), Mayen (814) oder Niederrhein/Brohl (813).

Vom Bahnhof Oberzissen über die Burg Olbrück und ...

Weitere Bushaltestellen im Wegeverlauf:

- Hain (Linie 806 Mo-Fr)
- Holzwiesen (Linie 806 Mo-Fr)
- Büschhöfe (Linie 805 Mo-Fr)
- Oberdürenbach (Linie 805 Mo-Fr)
- Schalkenbach Mitte (Linie 813 täglich)

Fahrplanauskunft: www.vrminfo.de

Tour zum Mitnehmen für iPhone und Android



QR-Code scannen und diese Tour offline speichern, mit Freunden teilen und mehr ...



Vom Bahnhof Oberzissen über die Burg Olbrück und ...



Zwischenstopp am Sauerbrunnen in Oberzissen | Autor: Stefan Gabelt | Quelle: www.brohltalbahn.de



Vom Bahnhof Oberzissen über die Burg Olbrück und ...



Das Thermalbadehaus von Bad Neuenahr
Autor: Michael Hergarten
Quelle: Community




Aussichtsturm auf dem Neuenahrer Berg
Autor: Michael Hergarten
Quelle: www.brohltalbahn.de



Aussichtsturm auf dem Steckenberg
Autor: Michael Hergarten
Quelle: www.brohltalbahn.de



Durch tiefe Wälder geht es vom Schalkenbach nach Bad Neuenahr
Autor: Michael Hergarten
Quelle: www.brohltalbahn.de




Im Tal liegt Königsfeld. Die Berge im Hintergrund gehören schon zum Westerwald.
Autor: Michael Hergarten
Quelle: www.brohltalbahn.de



Blick vom Stocksberg über Dedenbach in Richtung Osten.
Autor: Michael Hergarten
Quelle: www.brohltalbahn.de



Der Weg führt mitten durch Oberdürenbach.
Autor: Michael Hergarten
Quelle: www.brohltalbahn.de



Blick zurück vom Anstieg nach Oberdürenbach auf die Burg Olbrück
Autor: Michael Hergarten
Quelle: www.brohltalbahn.de



Vom Bahnhof Oberzissen über die Burg Olbrück und ...



Über den Hermann-Höfer-Weg geht es von der Burg zurück nach Hain
Autor: Michael Hergarten
Quelle: www.brohltalbahn.de



Blick vom Turm der Burg Olbrück auf das Brohltal
Autor: Michael Hergarten
Quelle: www.brohltalbahn.de



Burg Olbrück
Autor: Stefan Gabelt
Quelle: www.brohltalbahn.de



Burg Olbrück mit dem Örtchen Hain
Autor: Michael Hergarten
Quelle: www.brohltalbahn.de



Blick zurück auf den Oberzissener Viadukt | Autor: Michael Hergarten | Quelle: www.brohltalbahn.de